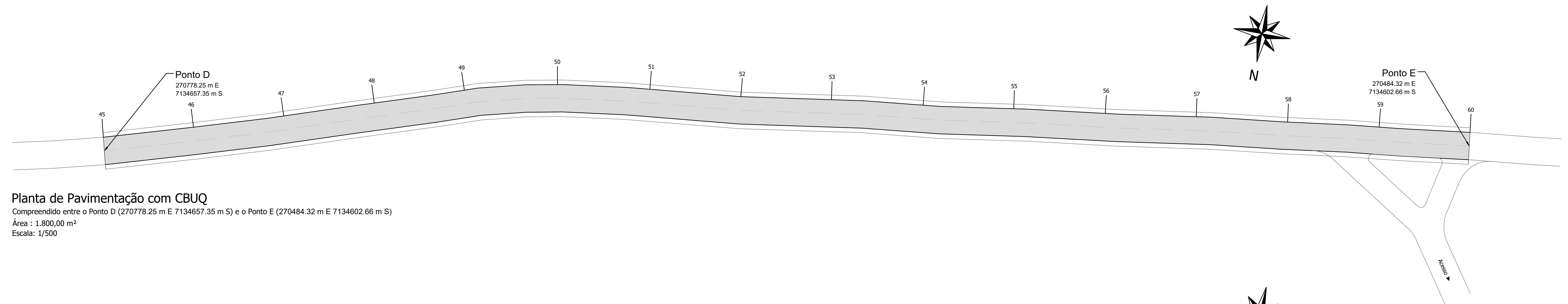
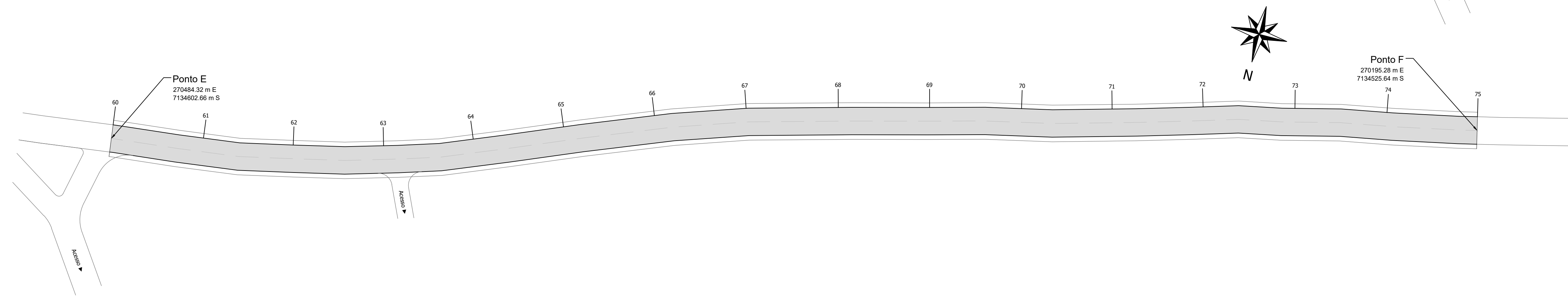


Projeto de Pavimentação - CBUQ Trecho 02 - Ponto "D" (270778.25 m E 7134657.35 m S) até o Ponto "G" (269905.28 m E 7134449.18 m S)

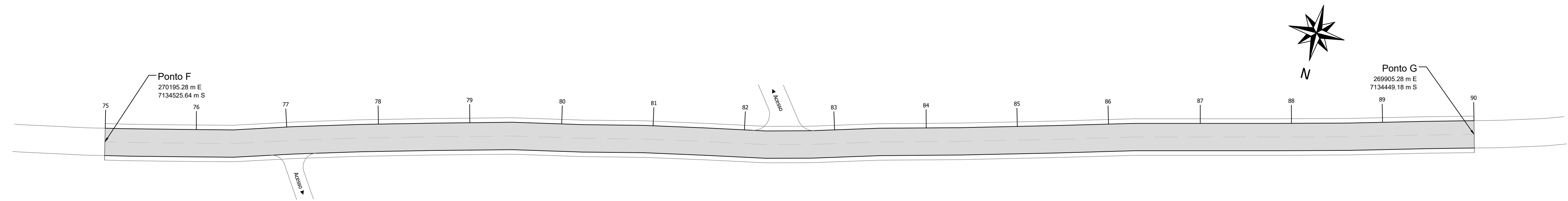
Trecho 02: Compreendido entre a Comunidade Rio Gavião (Coordenadas UTM 271116.00 m E / 7135365.00 m S) e a Comunidade Braço direito (Coordenadas UTM 269494.86 m E / 7133989.63 m S) - Nova Esperança do Sudoeste - PR.



Planta de Pavimentação com CBUQ  
Compreendido entre o Ponto D (270778.25 m E 7134657.35 m S) e o Ponto E (270484.32 m E 7134602.66 m S)  
Área : 1.800,00 m²  
Escala: 1/500



Planta de Pavimentação com CBUQ  
Compreendido entre o Ponto E (270484.32 m E 7134602.66 m S) e o Ponto F (270195.28 m E 7134525.64 m S)  
Área : 1.800,00 m²  
Escala: 1/500



Planta de Pavimentação com CBUQ  
Compreendido entre o Ponto F (270195.28 m E 7134525.64 m S) e o Ponto G (269905.28 m E 7134449.18 m S)  
Área : 1.800,00 m²  
Escala: 1/500

Responsável Técnico Projeto		Prefeito Municipal	
CARIMBOS E ANOTAÇÕES			
Projeto:		Pavimentação de estradas rurais com CBUQ	
Conteúdo:		Plantas de pavimentação com CBUQ	
Proprietário (a):		CNPJ:	
Prefeitura Municipal de Nova Esperança do Sudoeste		95.589.289/0001-32	
Endereço da Obra:		Trecho 02: Compreendido entre a Comunidade Rio Gavião (Coordenadas UTM 271116.00 m E / 7135365.00 m S) e a Comunidade Braço direito (Coordenadas UTM 269494.86 m E / 7133989.63 m S) - Nova Esperança do Sudoeste - PR.	
Área total:	Desenho:	Data:	Folha:
27.374,87 m²	Robson Fabro	Outubro/ 2025	04